

INFORME DE MONITOREO DE MEDIOS*

Fecha: 13/03/2024

Semananº11

Coordinación de Vigilancia Epidemiológica

*Vigilancia basada en eventos de interés epidemiológico mediante el monitoreo de medios abiertos de comunicación locales y nacionales.

Reporte de eventos:

Amenaza	Tema	Medio	Fecha	Resumen	Liga	Prioridad	Verificación
Biológico	Covid-19	El Sol de Cuernavaca	13 marzo 2024	La tarde de este día se registró un accidente en el Distribuidor Vial Palmira con dirección al norte, por lo que se registra una considerable fila de automóviles. En el accidente estuvieron involucrados varios vehículos. Autoridades de Protección Civil exhortan a los automovilistas a extremar precauciones a la hora de conducir.	https://www.elsoldecuernavaca.com.mx/local/trafico-en-cuernavaca-obras-generan-trafico-en-cuernavaca-11592046.html	Bajo	Ratificado
Biológico	Falta de agua potable en Cuernavaca	Diario de Morelos	13 marzo 2024	Los bloqueos de las últimas horas en la capital causaron pérdidas económicas importantes al comercio en general y al sector restaurantero, informaron representantes de cámaras empresariales.	https://www.diariodemorelos.com/noticias/omision-de-autoridades-para-garantizar-agua-genera-bloqueos-y-problemas-a-negocios-de-cuernavaca	Bajo	Ratificado
Biológico	Programa de limpieza de barrancas	Diario de Morelos	13 marzo 2024	Para prevenir riesgos y salvaguardar la vida, integridad, así como la salud de la población del municipio en la próxima temporada de lluvias, el Gobierno de Jiutepec implementó la mañana de este miércoles el programa de limpieza de barrancas.	https://www.diariodemorelos.com/noticias/implementa-gobierno-de-jiutepec-programa-de-limpieza-en-barrancas	Bajo	Ratificado
Biológico	Tratamiento de glaucoma	Diario de Morelos	13 marzo 2024	El glaucoma es un grupo de trastornos oculares que provocan el aumento de la presión intraocular, dañando el nervio óptico.	https://www.diariodemorelos.com/noticias/atencion-de-sintomas-de-glaucoma-clave-en-tratamiento	Bajo	Ratificado
Biológico	Agua contaminada con heces fecales en Atlacomulco	Diario de Morelos	13 marzo 2024	Más de 50 familias de la avenida Atlacomulco de Cuernavaca, recibieron por 15 días agua contaminada con partículas de heces fecales, que de acuerdo con colonos de la zona esta problemática fue ignorada por el Sistema de Agua Potable y Alcantarillado de Cuernavaca (SAPAC), ya que se denunció varias veces y la dependencia actuó hasta que los vecinos bloquearon la circulación de dicha avenida el día de ayer.	https://www.diariodemorelos.com/noticias/reciben-agua-con-heces-fecales-colonos-de-cuernavaca	Moderado	En investigación con COPRISEM.
Biológico	Prevalecen incendios forestales	La Unión	13 marzo 2024	La Secretaría de Desarrollo Sustentable (SDS) informó que diecinueve integrantes de las brigadas SDS Contingencias "Bravo" y "Alpha" apoyan en el combate de un incendio forestal en el cerro de La Herradura, perteneciente al municipio de Cuernavaca.	https://www.launion.com.mx/morelos/avances/noticias/246319-prevalecen-incendios-forestales.html	Bajo	Ratificado
Biológico	Prevalecen incendios forestales	La Unión	13 marzo 2024	Al lugar arribó personal del H. Cuerpo de Bomberos de Cuernavaca, así como de la Coordinación de Protección Civil estatal; se realizaron trabajos para controlar y sofocar el incendio.	https://www.launion.com.mx/morelos/avances/noticias/246309-atende-bomberos-cuernavaca-incendio-forestal-en-villa-santiago.html	Bajo	Ratificado
Biológico	Crece brote de sarampión en Chicago	El Universal	13 marzo 2024	Autoridades de salud han comenzado a trasladar a hoteles a mujeres embarazadas y familias con bebés alojados en el refugio de migrantes más grande de Chicago, que alberga a más de mil 800 personas, tras un aumento en los casos de sarampión, que ya suman al menos siete.	https://www.eluniversal.com.mx/mundo/crece-brote-de-sarampion-en-refugio-para-migrantes-en-chicago/	Bajo	Ratificado



<http://ssm.gob.mx>



Servicios de Salud Morelos



@MorelosSalud

Callejón Borda N°3 Col. Centro C.P. 62000
Teléfono (777) 312 62 31 / 314 33 36 ext. 222

**Calle Gómez Azcárate No. 205, Col. Lomas de la Selva
C.P. 62270, Cuernavaca, Morelos. Tel.: 777 102 25 56**

INFORME DE RIESGOS METEOROLÓGICOS

Fecha: 13/03/2024

Semana N°11

Coordinación de Vigilancia Epidemiológica

Fuente: Servicio Meteorológico Nacional de México, CONAGUA. <https://proteccioncivil.morelos.gob.mx/>

ESTE DÍA, SE PRONOSTICAN RACHAS DE VIENTO FUERTES A MUY FUERTES CON TOLVANERAS EN ENTIDADES DEL NOROESTE, NORTE, NORESTE, CENTRO Y SURESTE DE MÉXICO

Para hoy, una **línea seca** se extenderá sobre Coahuila, en interacción con un **canal de baja presión** extendido desde el noreste hasta el centro del país, el ingreso de humedad del Océano Pacífico y Golfo de México, y con la **corriente en chorro subtropical**, originarán lluvias e intervalos de chubascos en Coahuila, Nuevo León, Tamaulipas, Oaxaca y Chiapas, las cuales podrán estar acompañadas de descargas eléctricas, además de lluvias aisladas en el centro de México y Península de Yucatán, así como rachas de 70 a 90 km/h con posibles tolvánas en Chihuahua y Durango. Por otra parte, esta noche y primeras horas del jueves, un **frente frío** se aproximará al norte del país, se asociará con una **vaguada polar** y con la **corriente en chorro polar**, originando lluvias aisladas en Baja California, además de descenso de temperaturas y rachas de hasta 70 km/h y tolvánas en dicha región. Asimismo, continuará el oleaje de 2 a 4 metros de altura en la costa occidental de la Península de Baja California. Finalmente, prevalecerá ambiente caluroso a muy caluroso y baja probabilidad de lluvia sobre la mayor parte de México, previéndose temperaturas máximas que podrían superar los 40 °C en zonas de Colima, Michoacán, Guerrero, Morelos (sur), Oaxaca y Chiapas.

Los vientos fuertes podrían derribar árboles y anuncios publicitarios.

Vientos con rachas de 40 a 60 km/h y posibles tolvánas:

Estado de México, Ciudad de México, **Morelos**.

Temperaturas Máximas de 35-40 °C:

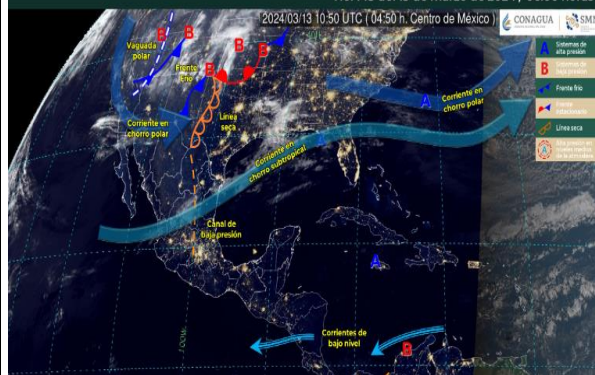
Guerrero, **Morelos (sur)**, Oaxaca y Chiapas.

Pronóstico en región Mesa Central:

Cielo medio nublado a nublado con lluvias aisladas en Hidalgo, Puebla y Tlaxcala, y **sin lluvias en Morelos** y Querétaro. Ambiente fresco por la mañana, frío en partes altas de Guanajuato, Hidalgo, Tlaxcala y Puebla, además de bancos de niebla en Guanajuato (noreste), Querétaro (norte), Hidalgo (norte) y Puebla (norte y oriente). **Por la tarde, ambiente cálido a caluroso en la mayor parte de la región, además de extremadamente caluroso al sur de Morelos.** Viento de dirección variable de 10 a 25 km/h con rachas de 40 a 60 km/h y posibles tolvánas en la región.

SISTEMAS METEOROLÓGICOS ACTUALES

No. 145 del 13 de marzo de 2024 / 06:00 horas



Recomendaciones de Protección Civil

TEMPERATURAS ALTAS:

- Extremar precaución ante temperaturas altas, dar especial atención a **personas enfermas y de la tercera edad, niños e indigentes**.
- Mantenerse fresco e hidratado, tomar **abundantes líquidos**.
- No exponerse por **tiempos prolongados a los rayos solares** para evitar insolación y golpes de calor.
- Utilizar **ropa y calzado ligero para esta temporada**, de preferencia en colores claros, para evitar que aumente la temperatura corporal e incluso se presente un "golpe de calor".
- **Mantener informada a la población.**

Nivel de riesgo bajo

No existe riesgo meteorológico para la población en general, aunque sí para alguna actividad concreta (fenómenos meteorológicos habituales) o localización de alta vulnerabilidad, por ejemplo, zonas BAJAS de Morelos con mayor exposición a ALTAS temperaturas.



<http://ssm.gob.mx>



Servicios de Salud Morelos



@MorelosSalud

Callejón Borda N°3 Col. Centro C.P. 62000
Teléfono (777) 312 62 31 / 314 33 36 ext. 222

**Calle Gómez Azcárate No. 205, Col. Lomas de la Selva
C.P. 62270, Cuernavaca, Morelos. Tel.: 777 102 25 56**

INFORME DE MONITOREO VOLCÁNICO Y SISMOLÓGICO


Fecha: 13/03/2024

Semanan°11

Coordinación de Vigilancia Epidemiológica

Fuente: Servicio Sismológico Nacional, UNAM. / Centro nacional de Prevención de Desastres (CENAPRED)-SEGOB, SENEAM-SCT y NOAA.

En las últimas 24 horas, mediante los sistemas de **monitoreo del volcán Popocatepetl,** se detectaron **33 exhalaciones** de baja intensidad y se contabilizaron **1,394 minutos de tremor** (22.65 h) de alta frecuencia y baja amplitud, ambas manifestaciones volcánicas estuvieron acompañadas de vapor de agua, otros gases y ceniza. En el transcurso de esta mañana y **al momento de este reporte se observa una emisión de gases volcánicos y ceniza, con dispersión hacia el este noreste (ENE).**

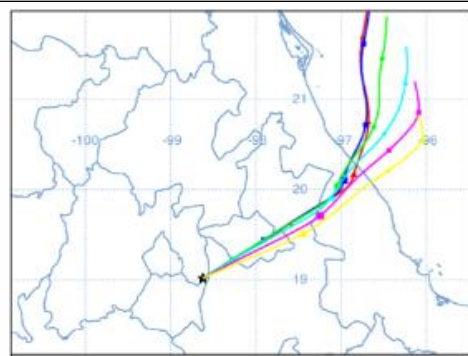
NIVEL DE ALERTA		AMARILLO-FASE 2	RECOMENDACIONES PARA LA FASE AMARILLO FASE 2
	<p>El volcán presenta incremento en su actividad, con explosiones esporádicas:</p> <ul style="list-style-type: none"> Pluma continúa de vapor de agua y gas. Caída de ceniza leves a moderadas en poblaciones cercanas. Lanzamiento de fragmentos incandescentes y posibilidad de flujos piroclásticos de corto alcance asociado a las explosiones. Crecimiento y destrucción de domos de lava. Flujos de lodo o escombros de corto alcance. 		


- Continuar con el **radio de seguridad de 12 km**, por lo que la **permanencia** en esa área **no está permitida**.
- Controlar el tránsito entre Santiago Xalitiztla y San Pedro Nexapa, vía Paso de Cortés.
- A las autoridades de **Protección Civil, mantener sus procedimientos preventivos**, de acuerdo con sus planes operativos.
- A la **población** se le recomienda **eleva la atención a los avisos de las autoridades de su localidad** y se exhorta a no acercarse al volcán, y mucho menos al cráter.
- Mantenerse fuera de cañadas ante posibles flujos de lodo**, principalmente en temporada de lluvias.

PRONOSTICO DE CAIDA DE CENIZA

En caso de una exhalación de ceniza volcánica, el pronóstico de trayectoria hacia el este-noreste, cambiando al nor-noreste (simulando exhalación cada hora en las próximas 6 horas), a su paso por la zona oeste, centro-norte y este-noreste del estado de Puebla; zona sur. Sureste y este del estado de Tlaxcala; zona centro-norte del estado de Veracruz y Golfo de México, para las **primeras 12 horas de pronóstico** (de las 09:00 a las 21:00 hora local). Posteriormente, para las **últimas 12 horas de pronóstico** (de las 21:00 a las 09:00 hora local del día siguiente), las trayectorias continuarán sobre la zona centro-norte del estado de Veracruz y sobre el Golfo de México en donde concluirían.

SIN PRONOSTICO DE CAIDA DE CENIZA PARA EL ESTADO



SISMOS	<p>Se registró sismo de magnitud de 3.5 grados Richter, a las 03:56:06 hrs con localización del epicentro a 56 km al noroeste de Tehuantepec, Oaxaca.</p> <p>NO PERCIBIDO EN EL ESTADO DE MORELOS.</p>	
	<p>REPORTE DE DAÑOS A LA POBLACION</p> <p>PROTECCIÓN CIVIL</p> <p>Sin reporte de daños a la población ni a la infraestructura en salud.</p>	



<http://ssm.gob.mx>



Servicios de Salud Morelos



@MorelosSalud

Callejón Borda N°3 Col. Centro C.P. 62000
Teléfono (777) 312 62 31 / 314 33 36 ext. 222

**Calle Gómez Azcárate No. 205, Col. Lomas de la Selva
C.P. 62270, Cuernavaca, Morelos. Tel.: 777 102 25 56**

INFORME DE MONITOREO DE TEMPERATURAS Y CALIDAD DEL AIRE

Fecha: 13/03/2024

Semana N°11

Coordinación de Vigilancia Epidemiológica

Fuente: Comisión Estatal de Agua (CEAGUA)

**PRONOSTICO DE TEMPERATURAS POR
MUNICIPIO**

Municipio	Min.	Max.	Municipio	Min.	Max.
Amacuzac	15°	39°	Tepalcingo	15°	35°
Cuautla	16°	35°	Ayala	15°	36°
Jiutepec	16°	36°	Huitzilac	07°	25°
Temixco	16°	36°	Tepoztlán	14°	35°
Tlaltizapán	15°	37°	Zacualpan	14°	31°
Axochiapan	15°	38°	Tlaquiltenango	14°	41°
Cuernavaca	14°	35°	Puente de Ixtla	14°	40°
Jojutla	16°	40°			

**TEMPERATURAS MÁXIMAS Y MÍNIMAS,
ULTIMAS 24 HRS**

Mínimas

Huitzilac	07° 25°
Tetela del Volcán	12° 26°
Totolapan	12° 27°
Ocuituco	13° 28°

Máximas

Tlaquiltenango	14° 41°
Jojutla	16° 40°
Axochiapan	15° 38°
Zacatepec	19° 38°

CALIDAD DEL AIRE

ÍNDICE AIRE Y SALUD

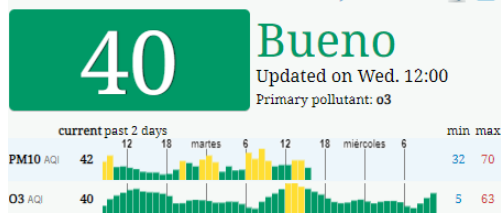
NIVEL DE RIESGO ASOCIADO

RECOMENDACIONES

**GRUPOS
SENSIBLES**

**PARA TODA
LA
POBLACIÓN**

Estación de Monitoreo Cuernavaca Centro, Morelos



Bajo

**Se considera que el riesgo
es mínimo.**

**Disfruta las actividades al
aire libre.**



<http://ssm.gob.mx>



Servicios de Salud Morelos



@MorelosSalud

Callejón Borda N°3 Col. Centro C.P. 62000
Teléfono (777) 312 62 31 / 314 33 36 ext. 222

**Calle Gómez Azcárate No. 205, Col. Lomas de la Selva
C.P. 62270, Cuernavaca, Morelos. Tel.: 777 102 25 56**

INFORME DE MONITOREO EPIDEMIOLÓGICO

Fecha: 13/03/2024

Semanan°11

Coordinación de Vigilancia Epidemiológica

Fuente: Jurisdicciones Sanitarias del estado de Morelos.

JURISDICCION SANITARIA I:

- ☞ Al momento de este reporte la UIES estatal **no ha recibido informe de eventos extraordinarios de notificación inmediata** por parte de la Jurisdicción Sanitaria.
- ☞ Al momento de este reporte **NO se tienen registro de población afectada por EFECTOS DE ALTAS TEMPERATURAS**, sin embargo, se está realizando el monitoreo diario en jurisdicciones sanitarias y unidades de salud.

JURISDICCION SANITARIA II:

- ☞ Al momento de este reporte la UIES estatal **no ha recibido informe de eventos extraordinarios de notificación inmediata** por parte de la Jurisdicción Sanitaria.
- ☞ Al momento de este reporte **NO se tienen registro de población afectada por EFECTOS DE ALTAS TEMPERATURAS**, sin embargo, se está realizando el monitoreo diario en jurisdicciones sanitarias y unidades de salud.

JURISDICCION SANITARIA III:

- ☞ Al momento de este reporte la UIES estatal **no ha recibido informe de eventos extraordinarios de notificación inmediata** por parte de la Jurisdicción Sanitaria.
- ☞ Al momento de este reporte **NO se tienen registro de población afectada por EFECTOS DE ALTAS TEMPERATURAS**, sin embargo, se está realizando el monitoreo diario en jurisdicciones sanitarias y unidades de salud.

SISTEMA NOTINMED

Brote de ENFERMEDAD: VARICELA

- ☞ Folio: **NM00325295-0**
- ☞ Municipio: **YAUTEPEC**
- ☞ Lugar: **MIGUEL HIDALGO**
- ☞ Población afectada: **6 casos**
- ☞ Defunciones: **0**
- ☞ Fecha de inicio de brote: **17/02/2024**
- ☞ Caso índice: **17/02/2024**
- ☞ Tasa de ataque: **0.24%**
- ☞ Tasa de letalidad: **0%**
- ☞ Fecha probable de cierre de brote: **19/04/2024**



<http://ssm.gob.mx>



Servicios de Salud Morelos



@MorelosSalud

Callejón Borda N°3 Col. Centro C.P. 62000
Teléfono (777) 312 62 31 / 314 33 36 ext. 222

**Calle Gómez Azcárate No. 205, Col. Lomas de la Selva
C.P. 62270, Cuernavaca, Morelos. Tel.: 777 102 25 56**